



МИНИСТЕРСТВО НА ВЪТРЕШНИТЕ РАБОТИ

Дирекция „Комуникационни и информационни системи“

Факс: 02 960 10 223 Тел: 02 960 10 249

E-mail: smc@mvr.bg

ЦЕНТЪР ЗА АЕРОКОСМИЧЕСКО НАБЛЮДЕНИЕ

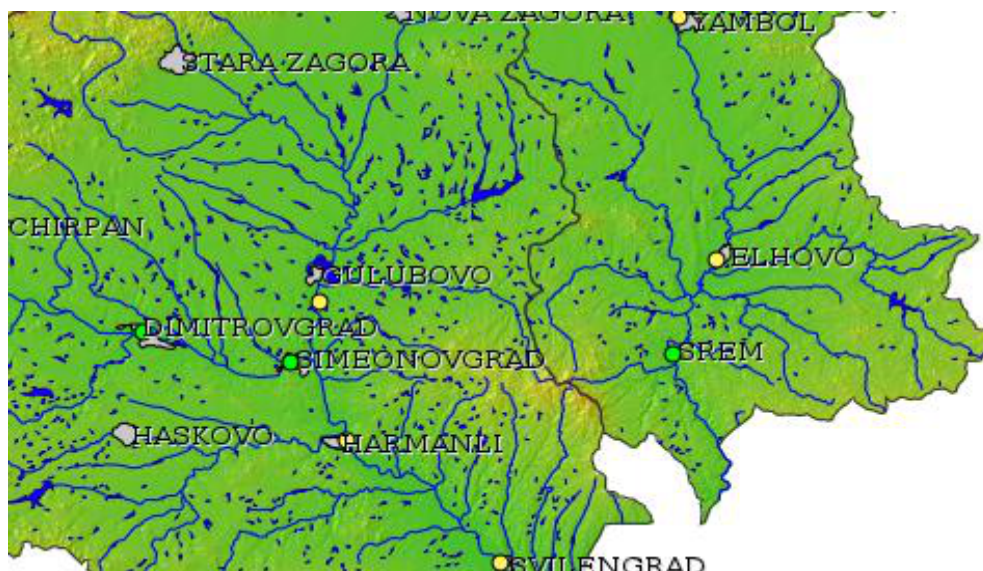
По данни от Системата за ранно предупреждение от наводнения в басейните на реките Марица и Тунджа – НИМХ към 09:00ч. на 27.10.2014г.

<http://91.191.221.48/apache2-default/maritsa/index.php>

Предупреждение за високи води на р.Тунджа при гр.Ямбол и гр.Елхово 27.10.2014г. - 01.11.2014г.

Предупреждение за високи води на р.Съзлийка при гр.Гълъбово 27.10.2014г. - 30.10.2014г.

Предупреждение за високи води на р.Марица при гр.Харманли и гр.Свиленград 27.10.2014г. - 29.10.2014г.

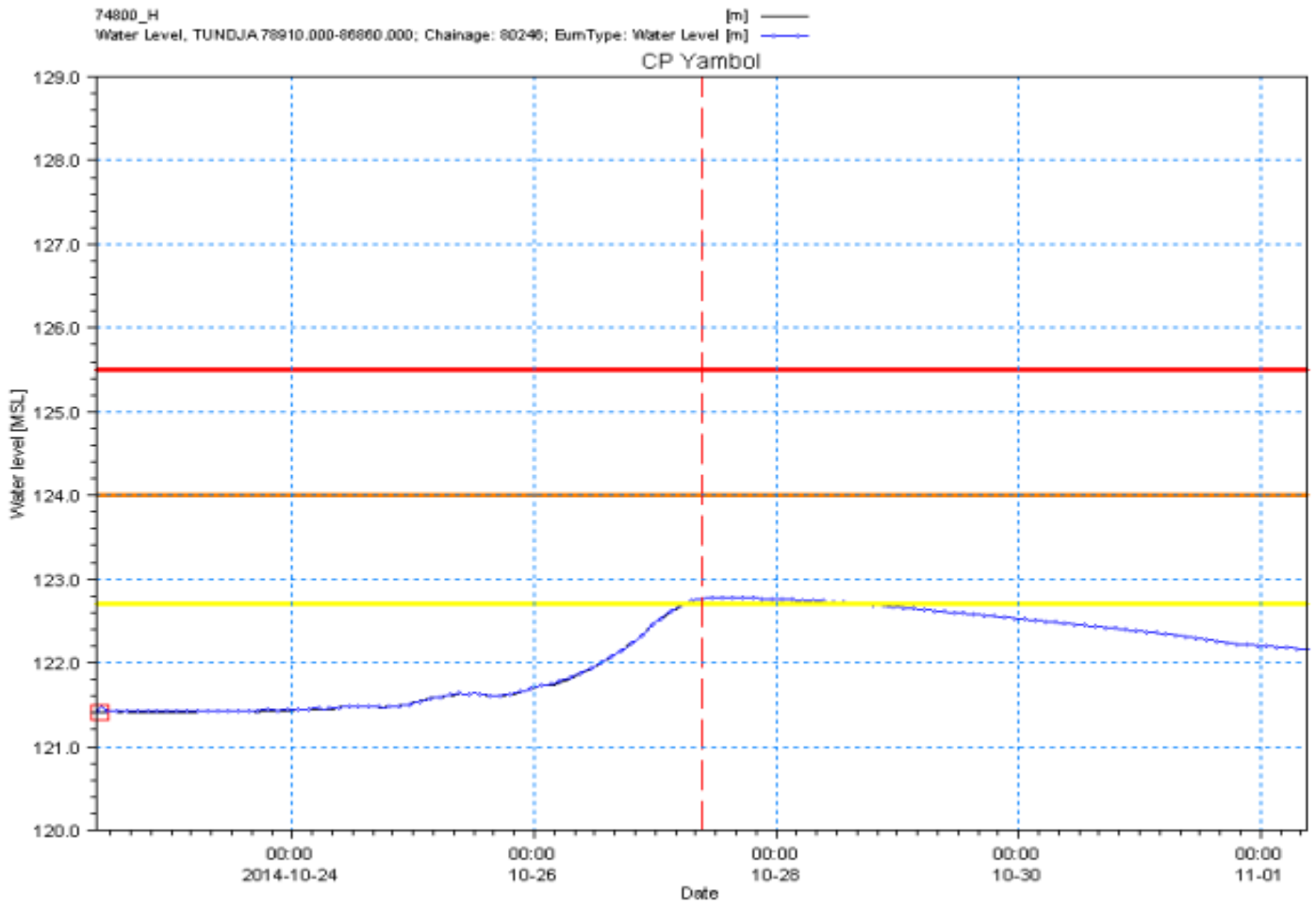


Станция	СТЕПЕН НА ОПАСНОСТ	АКЦЕНТИ
<i>р.Тунджа</i>		
Ямбол	Предупреждение	Очаква се високото водното ниво на р.Тунджа около 122.8м н.м. да се задържи до 08:00ч. на 28.10.2014г. а след това да спадне. (виж графиката на стр.2)
Елхово	Предупреждение	Очаква се покачване на водното ниво на р. Тунджа и на 29.10.2014г. към 16:00ч. да достигне 97.5м н.м., а след това да спадне. (виж графиката на стр.3)
<i>р.Съзлийка</i>		
Гълъбово	Предупреждение	Очаква се спадане на високото водното ниво на р.Съзлийка и към 08:00ч. на 30.10.2014г. да достигне 82.0м н.м.(виж графиката на стр.3)
<i>р.Марица</i>		
Харманли	Предупреждение	Очаква се задържане на високото водното ниво на р.Марица около 69м н.м. до 04:00ч. утре, а след това спадане. (виж графиката на стр.4)

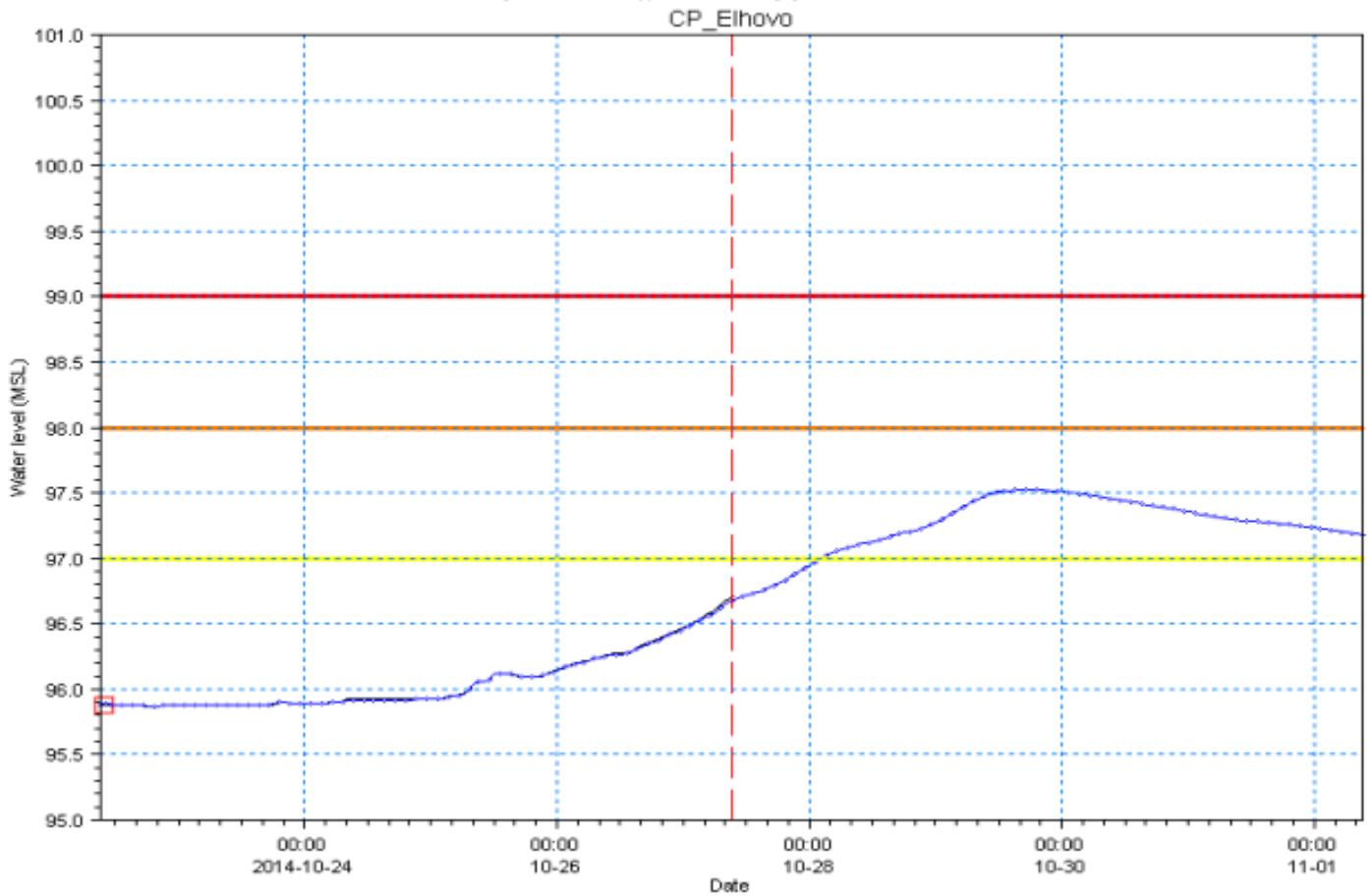
Свиленград

Предупреждение

Очаква се задържане на високото водното ниво на р.Марица около 50.4м н.м. до 22:00ч. днес, а след това спадане. (виж графиката на стр.4)



74850_H [m] —
Water Level, TUNDJA 86960.000-104840.000; Chainage: 138053; EumType: Water Level [m]



Water Level, SAZLIYKA 0.000-14367.000; Chainage: 7959; EumType: Water Level [m] - -

